

彰化縣田尾鄉豐田村簡易疏散避難圖

防災資訊

村(里)基本資料

- 總人口數：865人

災害通報單位

- *彰化縣災害應變中心
電話:04-7512148
- *田尾鄉災害應變中心
電話:04-8832171
- *田尾分駐所
電話:04-8832854
- *田尾消防分隊
電話:04-8832086

緊急聯絡人

- *村長：許世榮
電話：04-8834550

防災資料網站

- *內政部消防署
<https://www.nfa.gov.tw/cht/index.php>
- *彰化縣消防局
<http://www.chfd.gov.tw>
- *彰化縣田尾鄉公所
<https://town.chcg.gov.tw/tianwei/00home/index04.aspx>

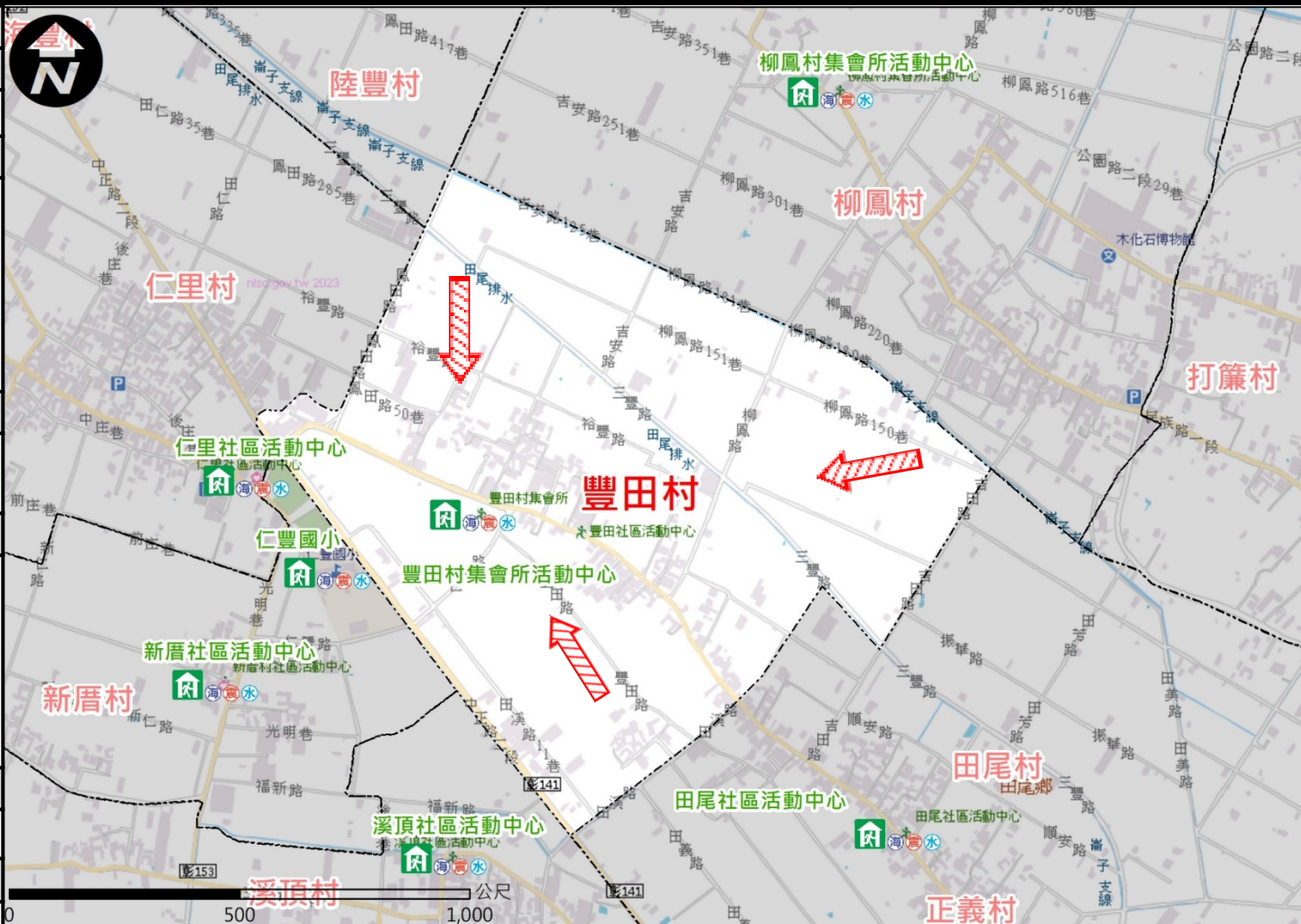
避難原則

立即進入附近防空避難場所避難

避難收容處所

名稱：豐田村集會所活動中心
地址：彰化縣田尾鄉豐田村光復路四段161號
電話：0931-366787

田尾鄉公所112年11月製作



圖例	道路		標示				行政區域	
		國道		建議疏散避難方向		政府機關		村(里)界線
		快速道路		適用災害類型		警察機關		
		省道		避難收容處所(室內)		消防機關		圖資來源： 內政部國土測繪中心
	縣(市)道		避難收容處所(室外)		學校機關	連鎖便利商店		

彰化縣田尾鄉饒平村簡易疏散避難圖

防災資訊

村(里)基本資料

• 總人口數：3018人

災害通報單位

*彰化縣災害應變中心
電話:04-7512148
*田尾鄉災害應變中心
電話:04-8832171
*田尾分駐所
電話:04-8832854
*田尾消防分隊
電話:04-8832086

緊急聯絡人

*村長：蔡文欽
電話：04-8833905

防災資料網站

*內政部消防署
<https://www.nfa.gov.tw/cht/index.php>
*彰化縣消防局
<http://www.chfd.gov.tw>
*彰化縣田尾鄉公所
<https://town.chcg.gov.tw/tianwei/00home/index04.aspx>

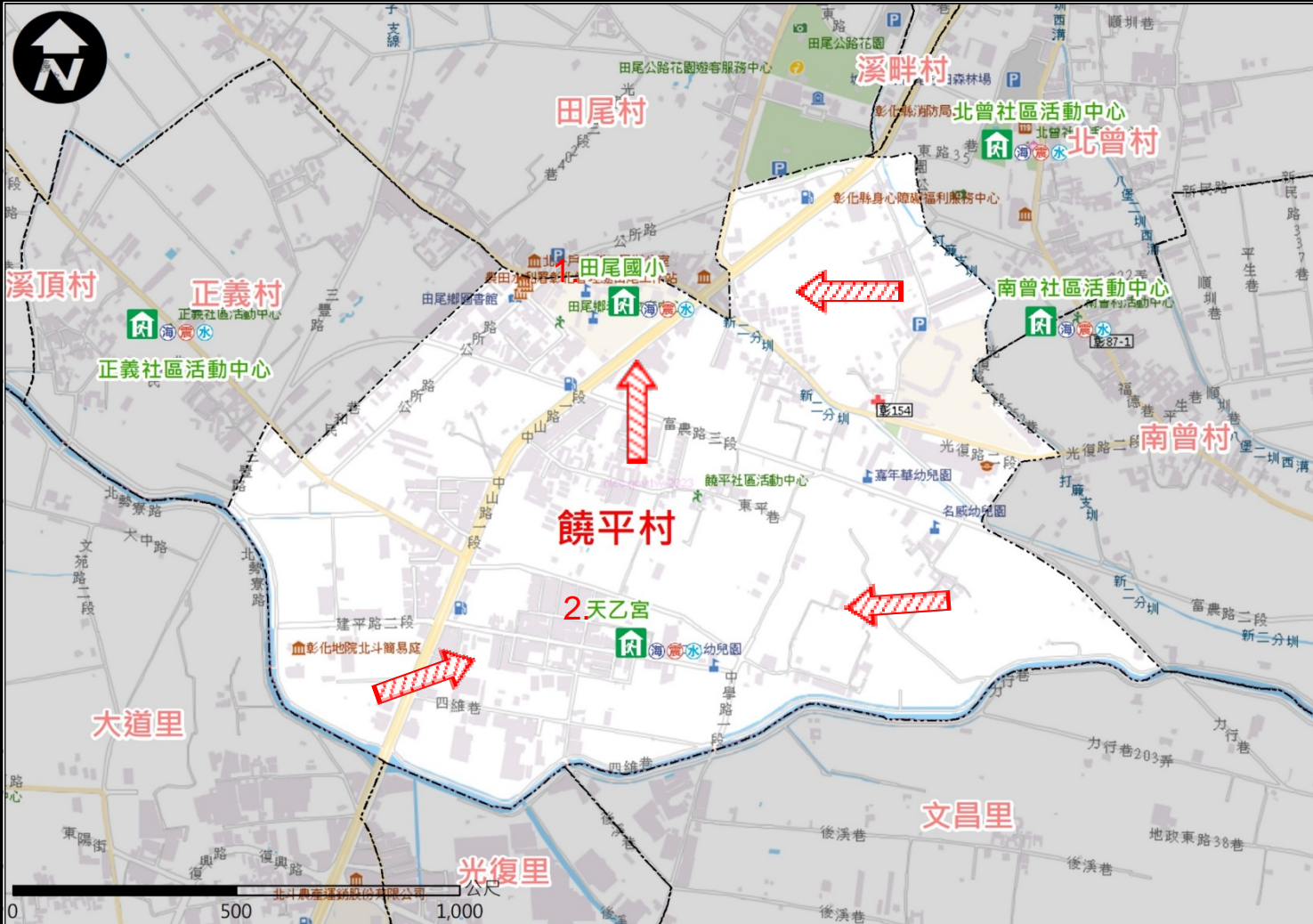
避難原則

立即進入附近防空避難場所避難

避難收容處所

1.名稱：田尾國小
地址：彰化縣田尾鄉饒平村
中山路一段449號
電話：04-8832745#113
2.名稱：天乙宮
地址：彰化縣田尾鄉饒平村
建平路一段66號
電話：04-8833905

田尾鄉公所112年11月製作



圖例

道路	標示			行政區域
55 國道	建議疏散避難方向	政府機關	醫療院所	村(里)界線
55 快速道路	水土海震 適用災害類型	警察機關	福利機構	
55 省道	避難收容處所(室內)	119 消防機關	連鎖便利商店	圖資來源： 內政部國土測繪中心
AaBbYyZz 縣(市)道	避難收容處所(室外)	學校機關		

彰化縣田尾鄉睦宜村簡易疏散避難圖

防災資訊

村(里)基本資料

• 總人口數：1183人

災害通報單位

*彰化縣災害應變中心
電話:04-7512148
*田尾鄉災害應變中心
電話:04-8832171
*田尾分駐所
電話:04-8832854
*田尾消防分隊
電話:04-8832086

緊急聯絡人

*村長：陳作禮
電話：04-8834518

防災資料網站

*內政部消防署
<https://www.nfa.gov.tw/cht/index.php>
*彰化縣消防局
<http://www.chfd.gov.tw>
*彰化縣田尾鄉公所
<https://town.chcg.gov.tw/tianwei/0/0home/index04.aspx>

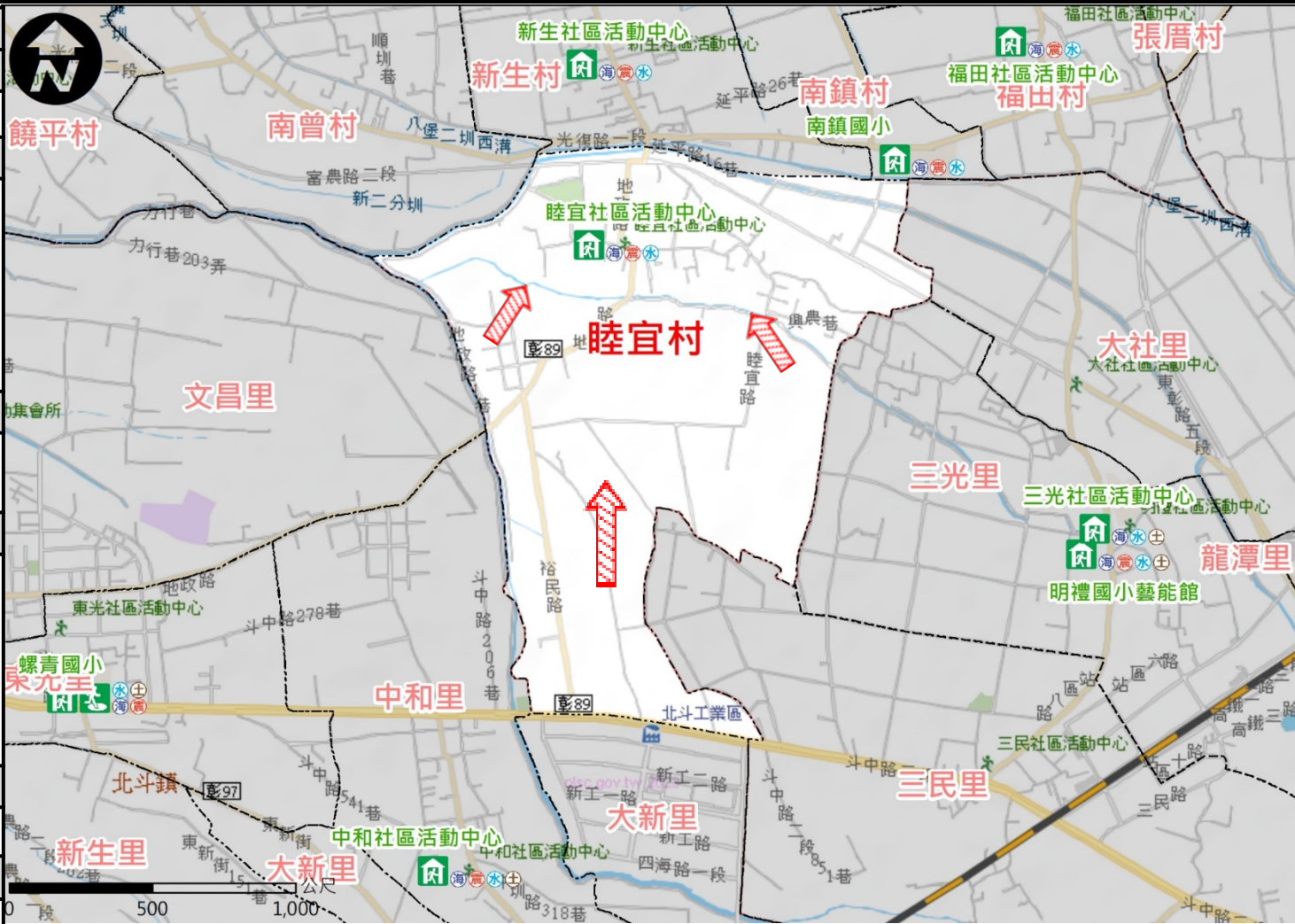
避難原則

立即進入附近防空避難場所避難

避難收容處所

名稱：睦宜社區活動中心
地址：彰化縣田尾鄉睦宜村
聖德巷162號
電話：0939-374849

田尾鄉公所112年11月製作



圖例	道路		標示				行政區域	
		國道		建議疏散避難方向		政府機關		醫療院所
		快速道路		適用災害類型		警察機關		福利機構
		省道		避難收容處所(室內)		消防機關		連鎖便利商店
	縣(市)道		避難收容處所(室外)		學校機關		圖資來源： 內政部國土測繪中心	

村(里)界線

彰化縣田尾鄉福田村簡易疏散避難圖

防災資訊

村(里)基本資料

• 總人口數：788人

災害通報單位

*彰化縣災害應變中心
電話:04-7512148
*田尾鄉災害應變中心
電話:04-8832171
*田尾分駐所
電話:04-8832854
*田尾消防分隊
電話:04-8832086

緊急聯絡人

*村長：陳壯飛
電話：09-26253567

防災資料網站

*內政部消防署
<https://www.nfa.gov.tw/cht/index.php>
*彰化縣消防局
<http://www.chfd.gov.tw>
*彰化縣田尾鄉公所
<https://town.chcg.gov.tw/tianwei/00home/index04.aspx>

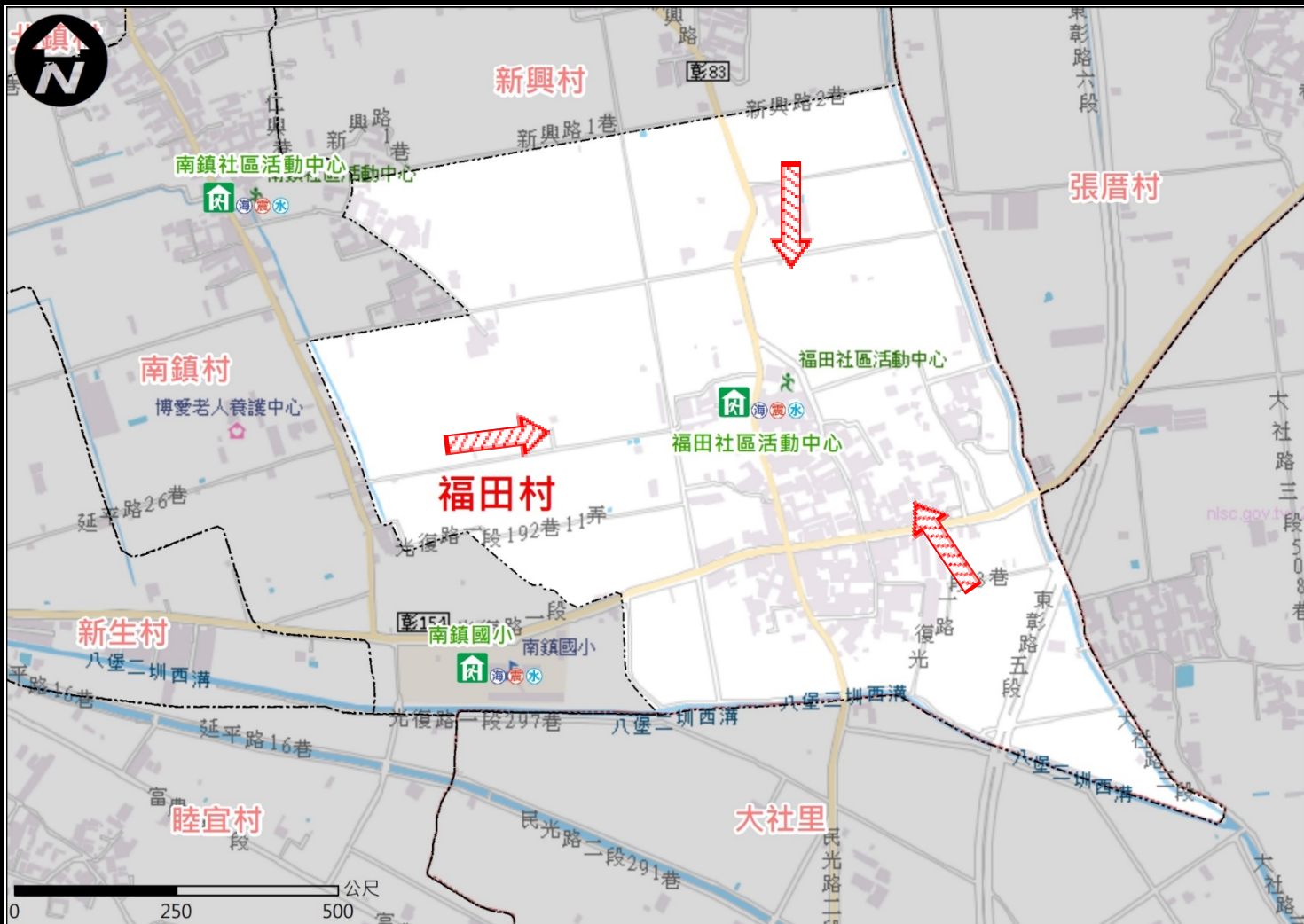
避難原則

立即進入附近防空避難場所避難

避難收容處所

名稱：福田社區活動中心
地址：彰化縣田尾鄉福田村
光復路一段98巷181號
電話：0926-253567

田尾鄉公所112年11月製作



圖例	道路	標示			行政區域					
		國道		建議疏散避難方向		政府機關		村(里)界線		
		快速道路		適用災害類型		警察機關			福利機構	
		省道		避難收容處所(室內)		消防機關				
	縣(市)道		避難收容處所(室外)		學校機關	連鎖便利商店				

彰化縣田尾鄉新興村簡易疏散避難圖

防災資訊

村(里)基本資料

- 總人口數：1152人

災害通報單位

- *彰化縣災害應變中心
電話:04-7512148
- *田尾鄉災害應變中心
電話:04-8832171
- *田尾分駐所
電話:04-8832854
- *田尾消防分隊
電話:04-8832086

緊急聯絡人

- *村長：蒲創結
電話：04-8736075

防災資料網站

- *內政部消防署
<https://www.nfa.gov.tw/cht/index.php>
- *彰化縣消防局
<http://www.chfd.gov.tw>
- *彰化縣田尾鄉公所
<https://town.chcg.gov.tw/tianwei/00home/index04.aspx>

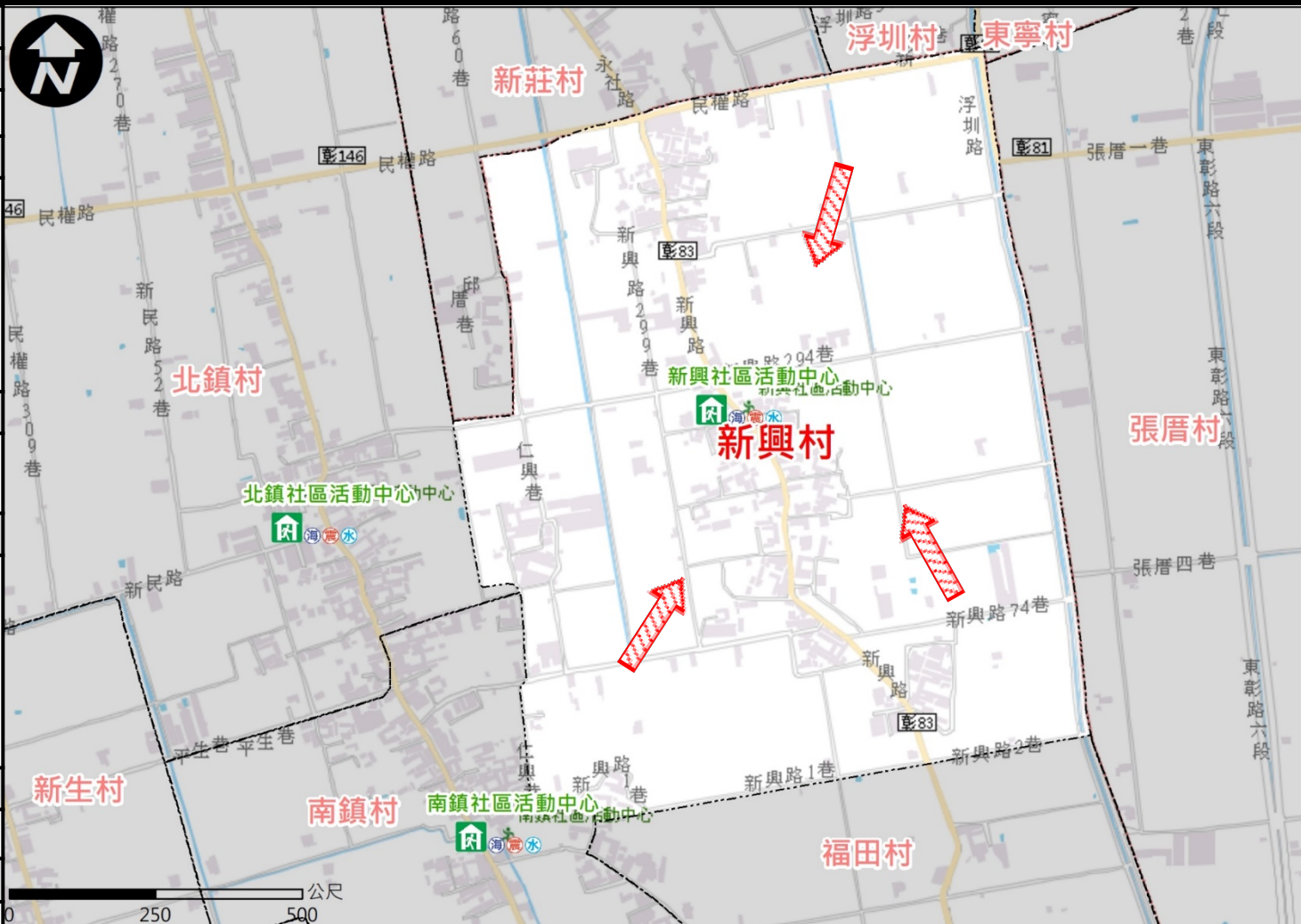
避難原則

立即進入附近防空避難場所避難

避難收容處所

名稱：新興社區活動中心
地址：彰化縣田尾鄉新興村
新興路280號
電話：0911-682459

田尾鄉公所112年11月製作



圖例	道路		標示			行政區域	
		國道		建議疏散避難方向		政府機關	
		快速道路		適用災害類型		警察機關	
		省道		避難收容處所(室內)		消防機關	圖資來源： 內政部國土 測繪中心
	縣(市)道		避難收容處所(室外)		學校機關	連鎖便利商店	

彰化縣田尾鄉北鎮村簡易疏散避難圖

防災資訊

村(里)基本資料

• 總人口數：1320人

災害通報單位

*彰化縣災害應變中心
電話:04-7512148
*田尾鄉災害應變中心
電話:04-8832171
*田尾分駐所
電話:04-8832854
*田尾消防分隊
電話:04-8832086

緊急聯絡人

*村長：邱樸
電話：04-8223606

防災資料網站

*內政部消防署
<https://www.nfa.gov.tw/cht/index.php>
*彰化縣消防局
<http://www.chfd.gov.tw>
*彰化縣田尾鄉公所
<https://town.chcg.gov.tw/tianwei/00home/index04.aspx>

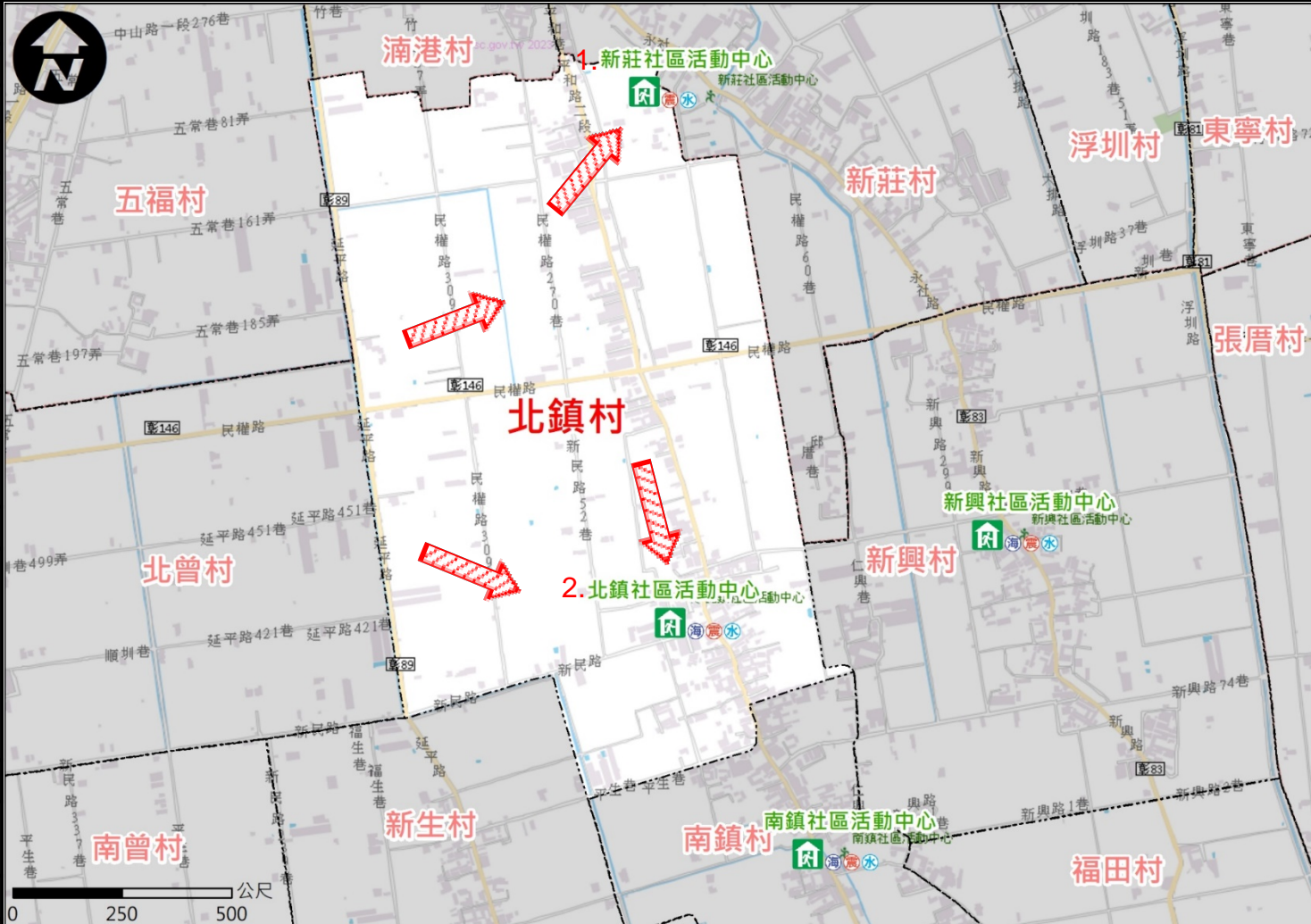
避難原則

立即進入附近防空避難場所避難

避難收容處所

- 名稱：新莊社區活動中心
地址：彰化縣永靖鄉新莊村永社路75-1號
電話：04-8221191#284
- 名稱：北鎮社區活動中心
地址：彰化縣田尾鄉北鎮村平和路二段151號
電話：0937-753008

田尾鄉公所112年11月製作



圖例	道路		標示				行政區域	
		國道		建議疏散避難方向		政府機關		村(里)界線
		快速道路		適用災害類型		警察機關		
		省道		避難收容處所(室內)		消防機關		圖資來源： 內政部國土測繪中心
	縣(市)道		避難收容處所(室外)		學校機關	連鎖便利商店		

彰化縣田尾鄉南鎮村簡易疏散避難圖

防災資訊

村(里)基本資料

- 總人口數：685人

災害通報單位

- *彰化縣災害應變中心
電話:04-7512148
- *田尾鄉災害應變中心
電話:04-8832171
- *田尾分駐所
電話:04-8832854
- *田尾消防分隊
電話:04-8832086

緊急聯絡人

- *村長：劉定國
電話：09-20020449

防災資料網站

- *內政部消防署
<https://www.nfa.gov.tw/cht/index.php>
- *彰化縣消防局
<http://www.chfd.gov.tw>
- *彰化縣田尾鄉公所
<https://town.chcg.gov.tw/tianwei/00home/index04.aspx>

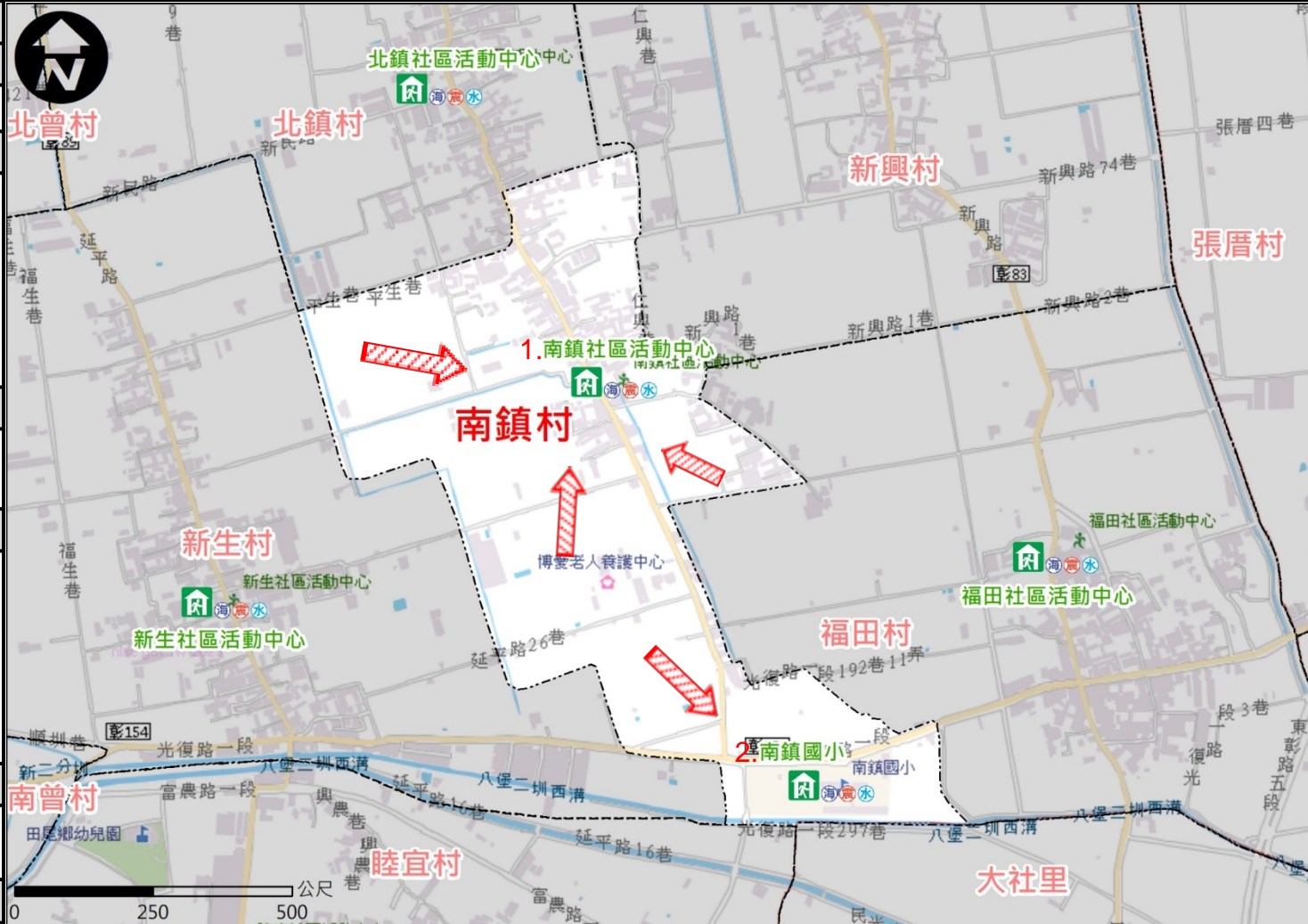
避難原則

- 立即進入附近防空避難場所避難

避難收容處所

- 名稱：南鎮社區活動中心
地址：彰化縣田尾鄉南鎮村
平和路一段140號
電話：0911-124824
- 名稱：南鎮國小
地址：彰化縣田尾鄉南鎮村
光復路一段295號
電話：04-8227962#126

田尾鄉公所112年11月製作



圖例	道路		標示			行政區域	
		國道		建議疏散避難方向		政府機關	
		快速道路		適用災害類型		警察機關	
		省道		避難收容處所(室內)		消防機關	圖資來源： 內政部國土測繪中心
	縣(市)道		避難收容處所(室外)		學校機關	連鎖便利商店	

彰化縣田尾鄉新生村簡易疏散避難圖

防災資訊

村(里)基本資料

• 總人口數：1529人

災害通報單位

*彰化縣災害應變中心
電話:04-7512148
*田尾鄉災害應變中心
電話:04-8832171
*田尾分駐所
電話:04-8832854
*田尾消防分隊
電話:04-8832086

緊急聯絡人

*村長：陳苑如
電話：04-8832417

防災資料網站

*內政部消防署
<https://www.nfa.gov.tw/cht/index.php>
*彰化縣消防局
<http://www.chfd.gov.tw>
*彰化縣田尾鄉公所
<https://town.chcg.gov.tw/tianwei/00home/index04.aspx>

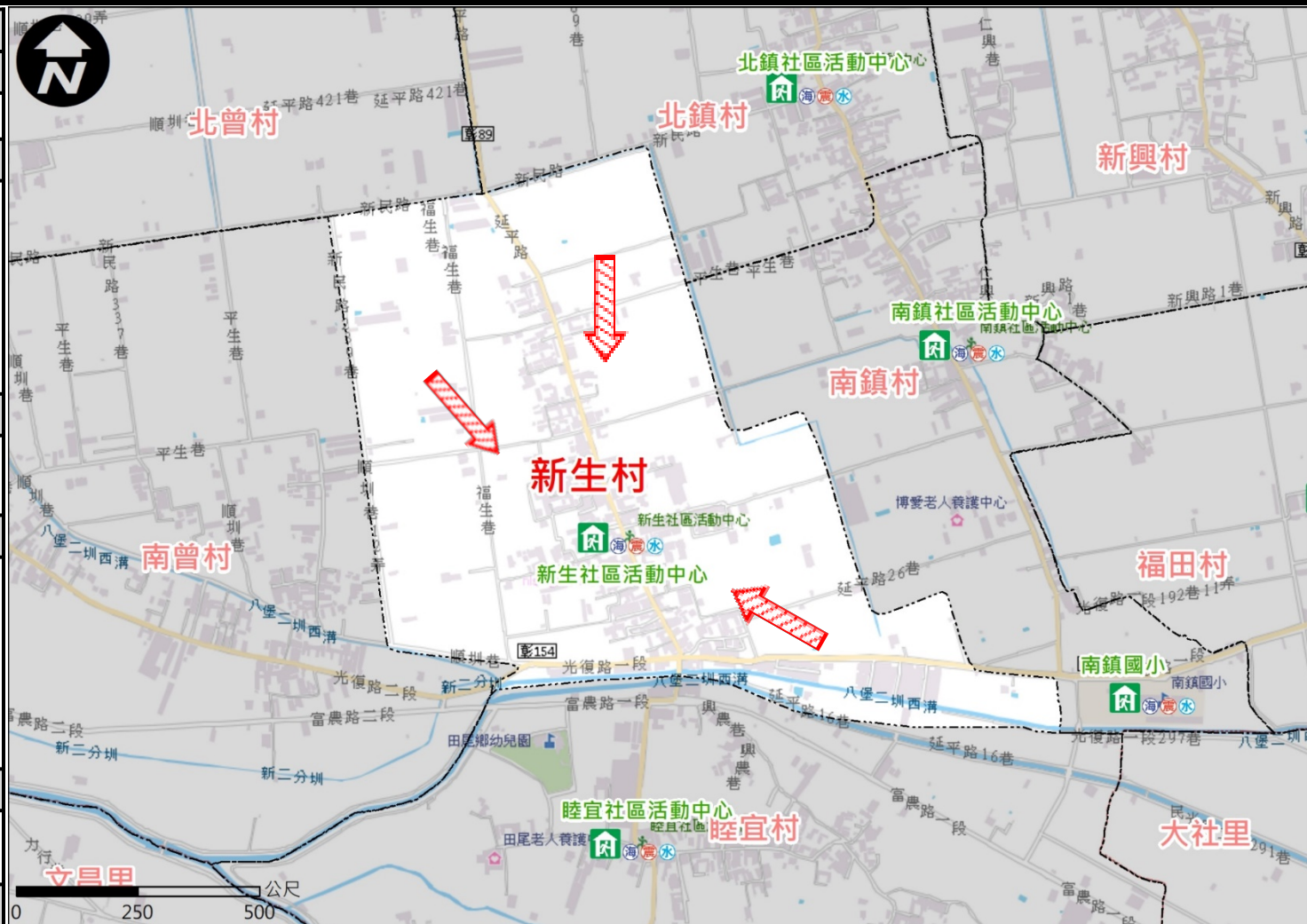
避難原則

立即進入附近防空避難場所避難

避難收容處所

名稱：新生社區活動中心
地址：彰化縣田尾鄉新生村
延平路150號
電話：0935-103963

田尾鄉公所112年11月製作



圖例	道路		標示				行政區域
		國道		建議疏散避難方向		政府機關	
		快速道路		適用災害類型		警察機關	
		省道		避難收容處所(室內)		消防機關	
		縣(市)道		避難收容處所(室外)		學校機關	
			醫療院所		福利機構	圖資來源： 內政部國土測繪中心	

彰化縣田尾鄉南曾村簡易疏散避難圖

防災資訊

村(里)基本資料

- 總人口數：1527人

災害通報單位

- *彰化縣災害應變中心
電話:04-7512148
- *田尾鄉災害應變中心
電話:04-8832171
- *田尾分駐所
電話:04-8832854
- *田尾消防分隊
電話:04-8832086

緊急聯絡人

- *村長：李明營
電話：04-8835176

防災資料網站

- *內政部消防署
<https://www.nfa.gov.tw/cht/index.php>
- *彰化縣消防局
<http://www.chfd.gov.tw>
- *彰化縣田尾鄉公所
<https://town.chcg.gov.tw/tianwei/00home/index04.aspx>

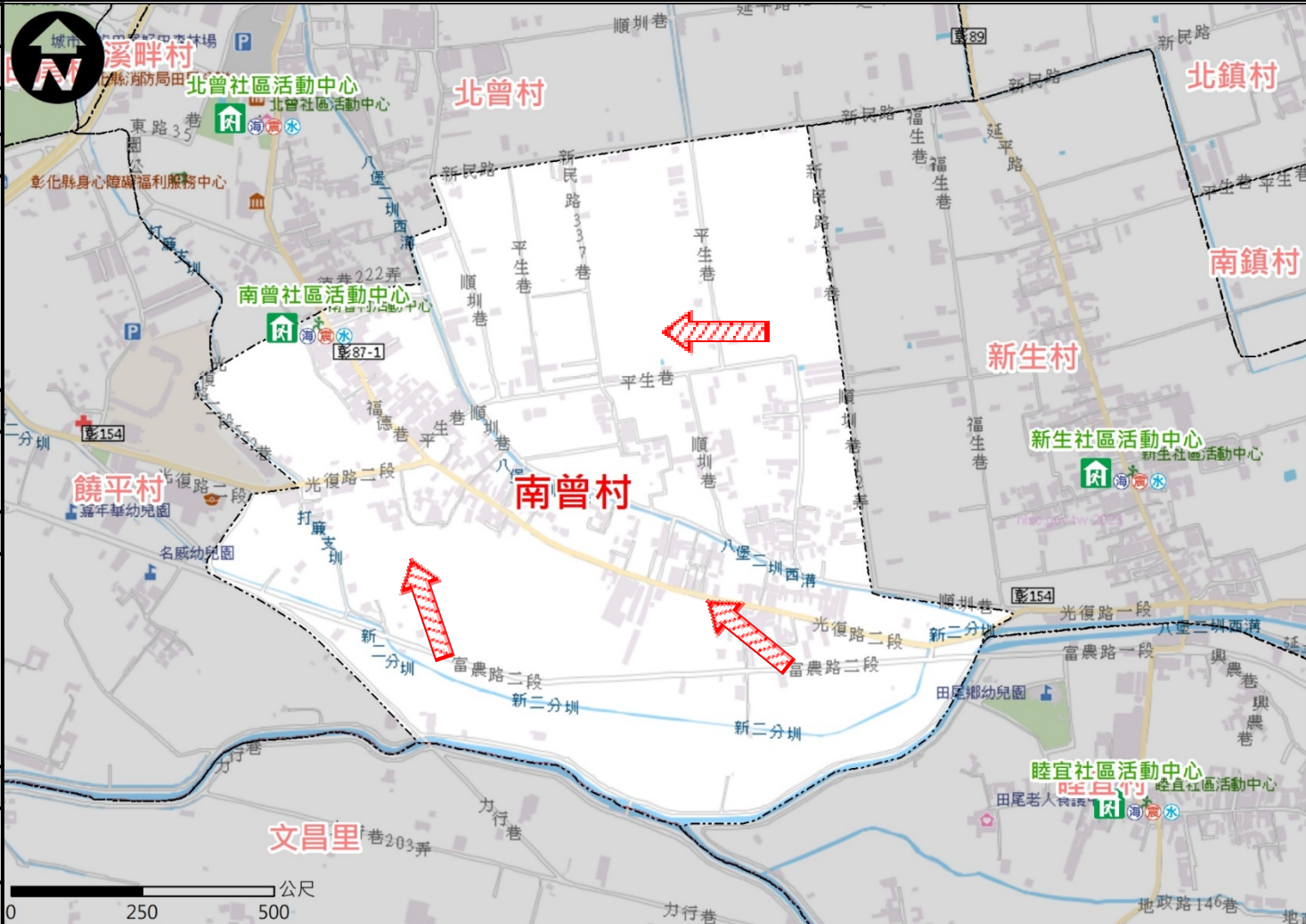
避難原則

立即進入附近防空避難場所避難

避難收容處所

名稱：南曾社區活動中心
地址：彰化縣田尾鄉南曾村
福德巷185號
電話：0928-922668

田尾鄉公所112年11月製作



圖例	道路		標示			行政區域		
		國道		建議疏散避難方向		政府機關		村(里)界線
		快速道路		適用災害類型		警察機關		
		省道		避難收容處所(室內)		消防機關		連鎖便利商店
	縣(市)道		避難收容處所(室外)		學校機關	圖資來源： 內政部國土測繪中心		

彰化縣田尾鄉北曾村簡易疏散避難圖

防災資訊

村(里)基本資料

• 總人口數：1725人

災害通報單位

*彰化縣災害應變中心
電話:04-7512148
*田尾鄉災害應變中心
電話:04-8832171
*田尾分駐所
電話:04-8832854
*田尾消防分隊
電話:04-8832086

緊急聯絡人

*村長：莊添鏢
電話：09-33172508

防災資料網站

*內政部消防署
<https://www.nfa.gov.tw/cht/index.php>
*彰化縣消防局
<http://www.chfd.gov.tw>
*彰化縣田尾鄉公所
<https://town.chcg.gov.tw/tianwei/00home/index04.aspx>

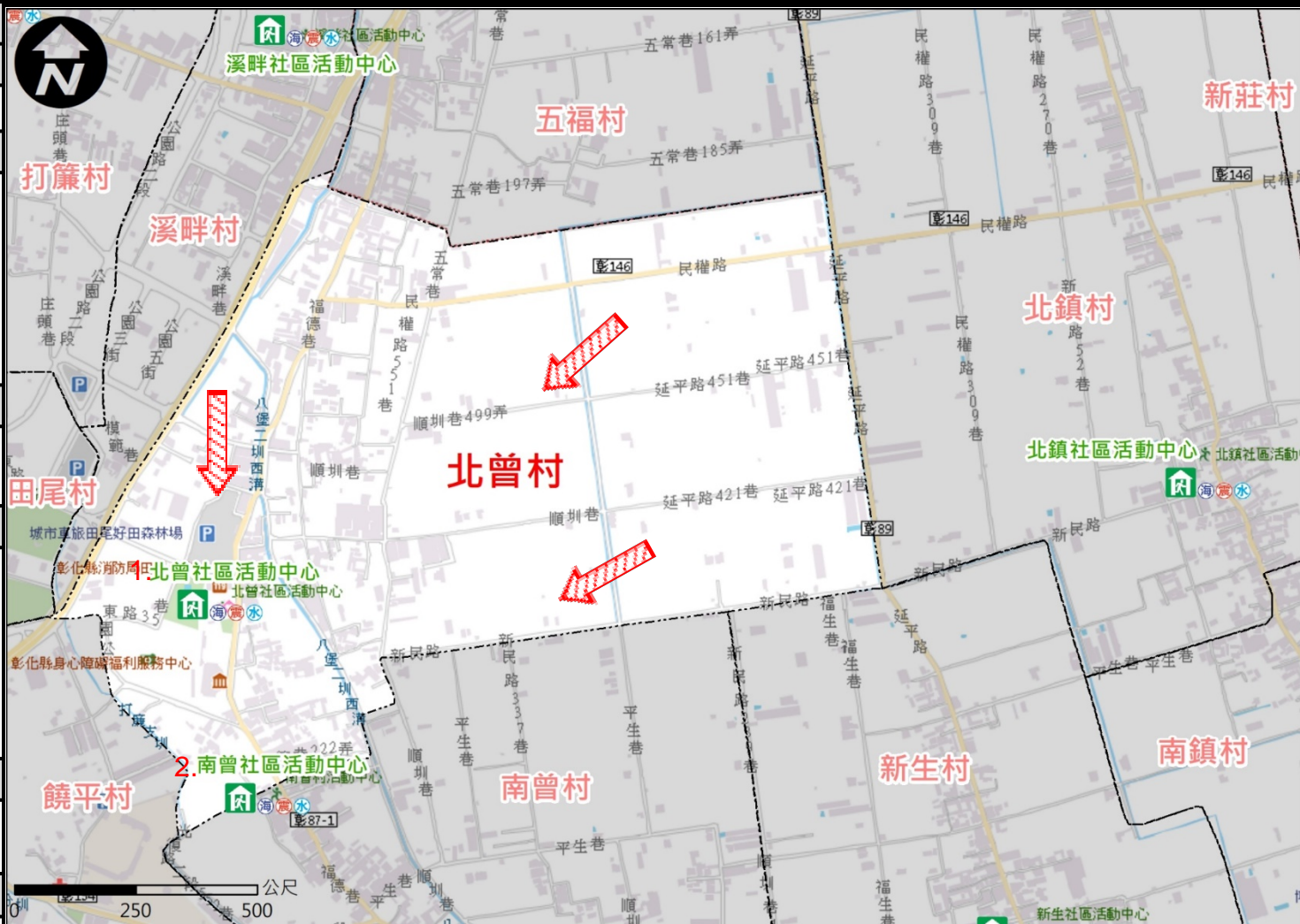
避難原則

立即進入附近防空避難場所避難

避難收容處所

- 名稱：北曾社區活動中心
地址：彰化縣田尾鄉北曾村
福德巷359號
電話：0933-559421
- 名稱：南曾社區活動中心
地址：彰化縣田尾鄉南曾村
福德巷185號
電話：0928-922668

田尾鄉公所112年11月製作



圖例	道路		標示			行政區域		
		國道		建議疏散避難方向		政府機關		村(里)界線
		快速道路		適用災害類型		警察機關		
		省道		避難收容處所(室內)		消防機關		圖資來源： 內政部國土測繪中心
	縣(市)道		避難收容處所(室外)		學校機關	連鎖便利商店		

彰化縣田尾鄉溪畔村簡易疏散避難圖

防災資訊

村(里)基本資料

• 總人口數：1432人

災害通報單位

*彰化縣災害應變中心
電話:04-7512148
*田尾鄉災害應變中心
電話:04-8832171
*田尾分駐所
電話:04-8832854
*田尾消防分隊
電話:04-8832086

緊急聯絡人

*村長：陳錦津
電話：04-8225626

防災資料網站

*內政部消防署
<https://www.nfa.gov.tw/cht/index.php>
*彰化縣消防局
<http://www.chfd.gov.tw>
*彰化縣田尾鄉公所
<https://town.chcg.gov.tw/tianwei/00home/index04.aspx>

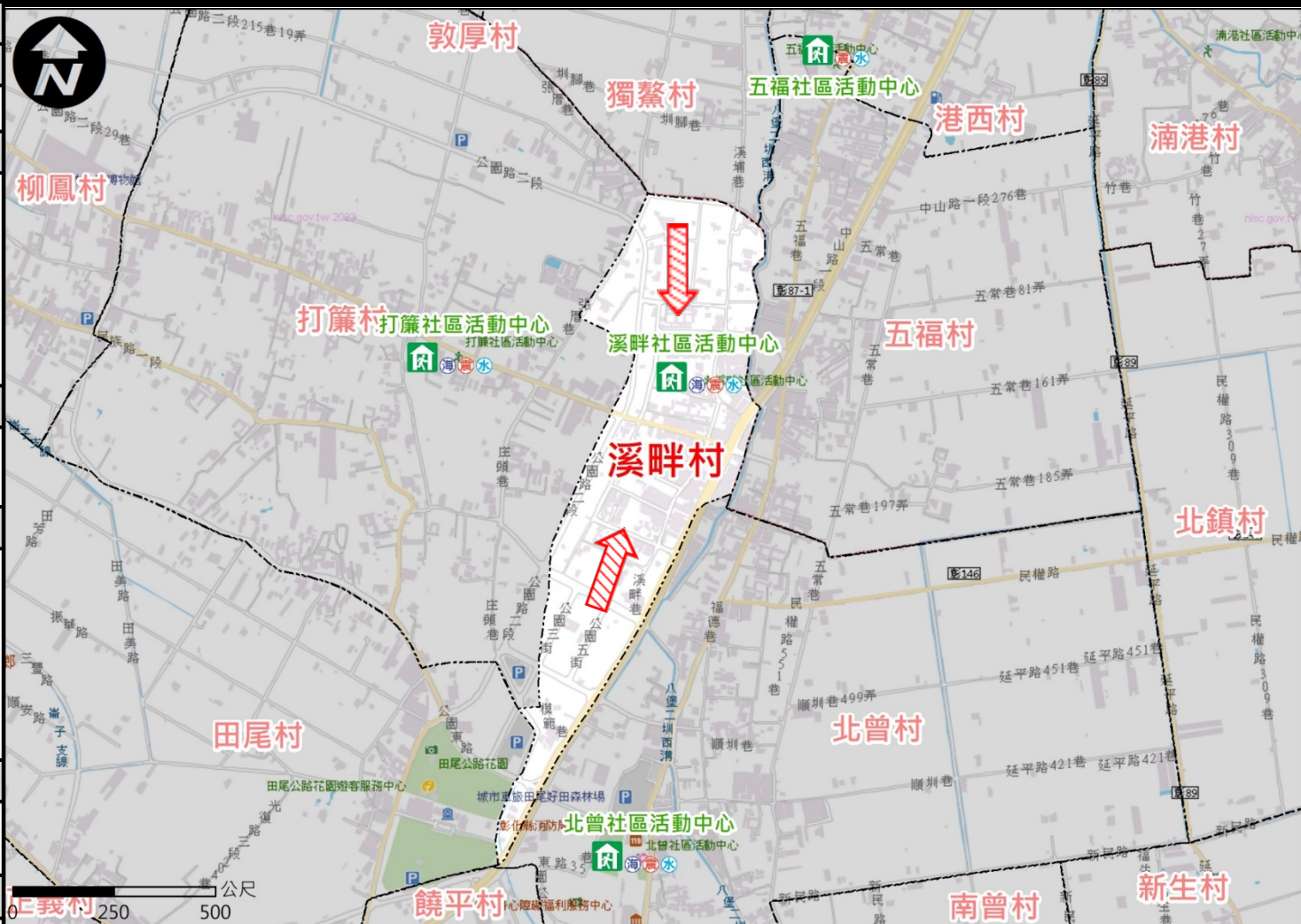
避難原則

立即進入附近防空避難場所避難

避難收容處所

名稱：溪畔社區活動中心
地址：彰化縣田尾鄉溪畔村
溪畔巷157號
電話：0923-334797

田尾鄉公所112年11月製作



圖例	道路		標示			行政區域	
		國道		建議疏散避難方向		政府機關	
		快速道路		適用災害類型		警察機關	
		省道		避難收容處所(室內)		消防機關	
	縣(市)道		避難收容處所(室外)		學校機關		
					醫療院所		
					福利機構		
						圖資來源： 內政部國土測繪中心	

彰化縣田尾鄉打簾村簡易疏散避難圖

防災資訊

村(里)基本資料

• 總人口數：1932人

災害通報單位

*彰化縣災害應變中心
電話:04-7512148
*田尾鄉災害應變中心
電話:04-8832171
*田尾分駐所
電話:04-8832854
*田尾消防分隊
電話:04-8832086

緊急聯絡人

*村長：邱垂麟
電話：0910537823

防災資料網站

*內政部消防署
<https://www.nfa.gov.tw/cht/index.php>
*彰化縣消防局
<http://www.chfd.gov.tw>
*彰化縣田尾鄉公所
<https://town.chcg.gov.tw/tianwei/00home/index04.aspx>

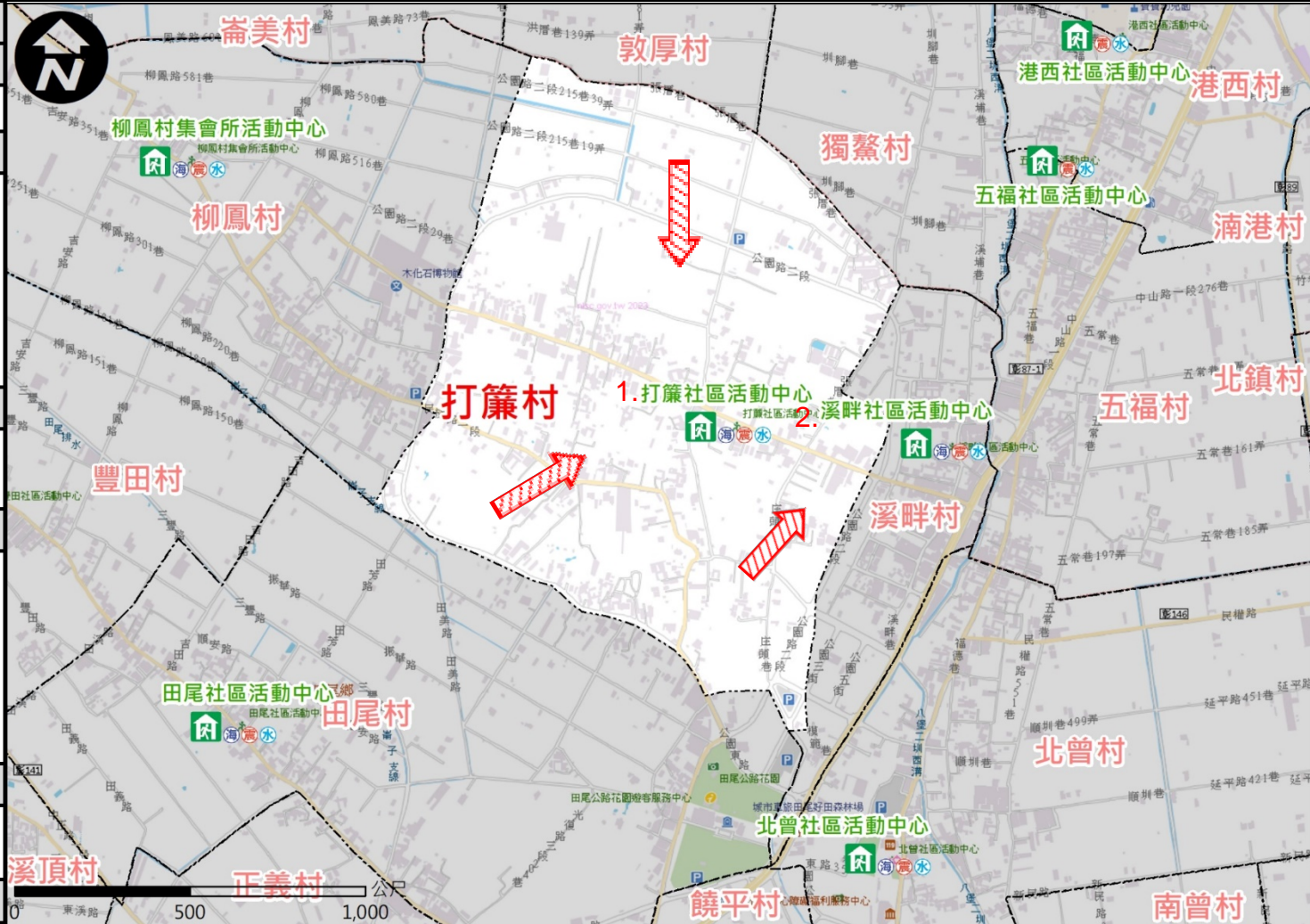
避難原則

立即進入附近防空避難場所避難

避難收容處所

1.名稱：打簾社區活動中心
地址：彰化縣田尾鄉打簾村民生路一段245號
電話：04-8224597
2.名稱：溪畔社區活動中心
地址：彰化縣田尾鄉溪畔村溪畔巷157號
電話：0923-334797

田尾鄉公所112年11月製作



圖例

道路	標示			行政區域
55 國道	建議疏散避難方向	政府機關	醫療院所	村(里)界線
55 快速道路	水土(海)震 適用災害類型	警察機關	福利機構	
55 省道	避難收容處所(室內)	119 消防機關	連鎖便利商店	圖資來源： 內政部國土測繪中心
AaBbYyZz 縣(市)道	避難收容處所(室外)	學校機關		

彰化縣田尾鄉柳鳳村簡易疏散避難圖

防災資訊

村(里)基本資料

- 總人口數：1075人

災害通報單位

- *彰化縣災害應變中心
電話:04-7512148
- *田尾鄉災害應變中心
電話:04-8832171
- *田尾分駐所
電話:04-8832854
- *田尾消防分隊
電話:04-8832086

緊急聯絡人

- *村長：周一郎
電話：04-8221206

防災資料網站

- *內政部消防署
<https://www.nfa.gov.tw/cht/index.php>
- *彰化縣消防局
<http://www.chfd.gov.tw>
- *彰化縣田尾鄉公所
<https://town.chcg.gov.tw/tianwei/00home/index04.aspx>

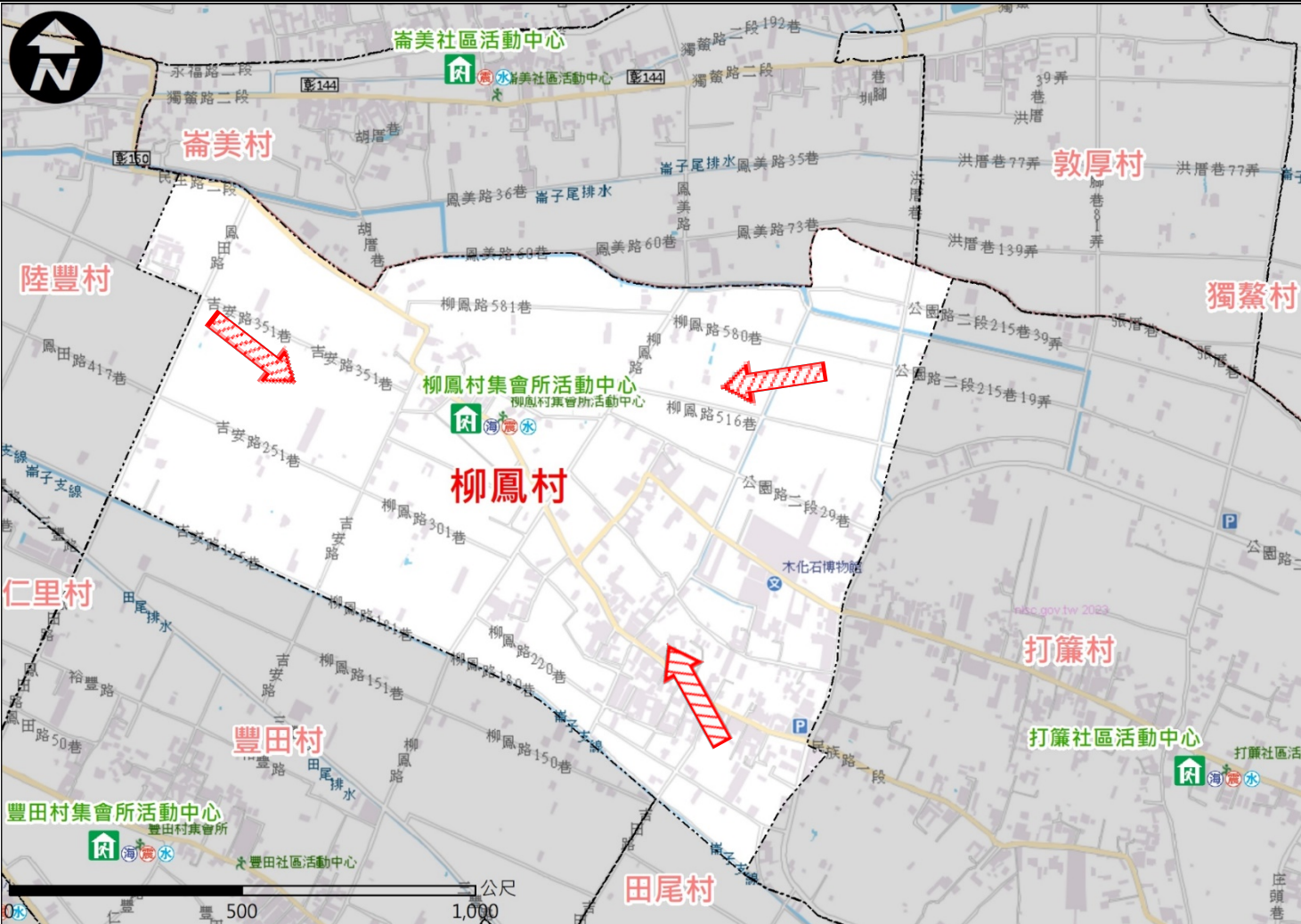
避難原則

立即進入附近防空避難場所避難

避難收容處所

名稱：柳鳳村集會所活動中心
地址：彰化縣田尾鄉柳鳳村民生路二段338號
電話：0916-109083

田尾鄉公所112年11月製作



圖例	道路		標示			行政區域		
		國道		建議疏散避難方向		政府機關		村(里)界線
		快速道路		適用災害類型		警察機關		
		省道		避難收容處所(室內)		消防機關		圖資來源： 內政部國土測繪中心
	縣(市)道		避難收容處所(室外)		學校機關	連鎖便利商店		

彰化縣田尾鄉陸豐村簡易疏散避難圖

防災資訊

村(里)基本資料

- 總人口數：969人

災害通報單位

- *彰化縣災害應變中心
電話:04-7512148
- *田尾鄉災害應變中心
電話:04-8832171
- *田尾分駐所
電話:04-8832854
- *田尾消防分隊
電話:04-8832086

緊急聯絡人

- *村長：邱柏勳
電話：04-8223834

防災資料網站

- *內政部消防署
<https://www.nfa.gov.tw/cht/index.php>
- *彰化縣消防局
<http://www.chfd.gov.tw>
- *彰化縣田尾鄉公所
<https://town.chcg.gov.tw/tianwei/00home/index04.aspx>

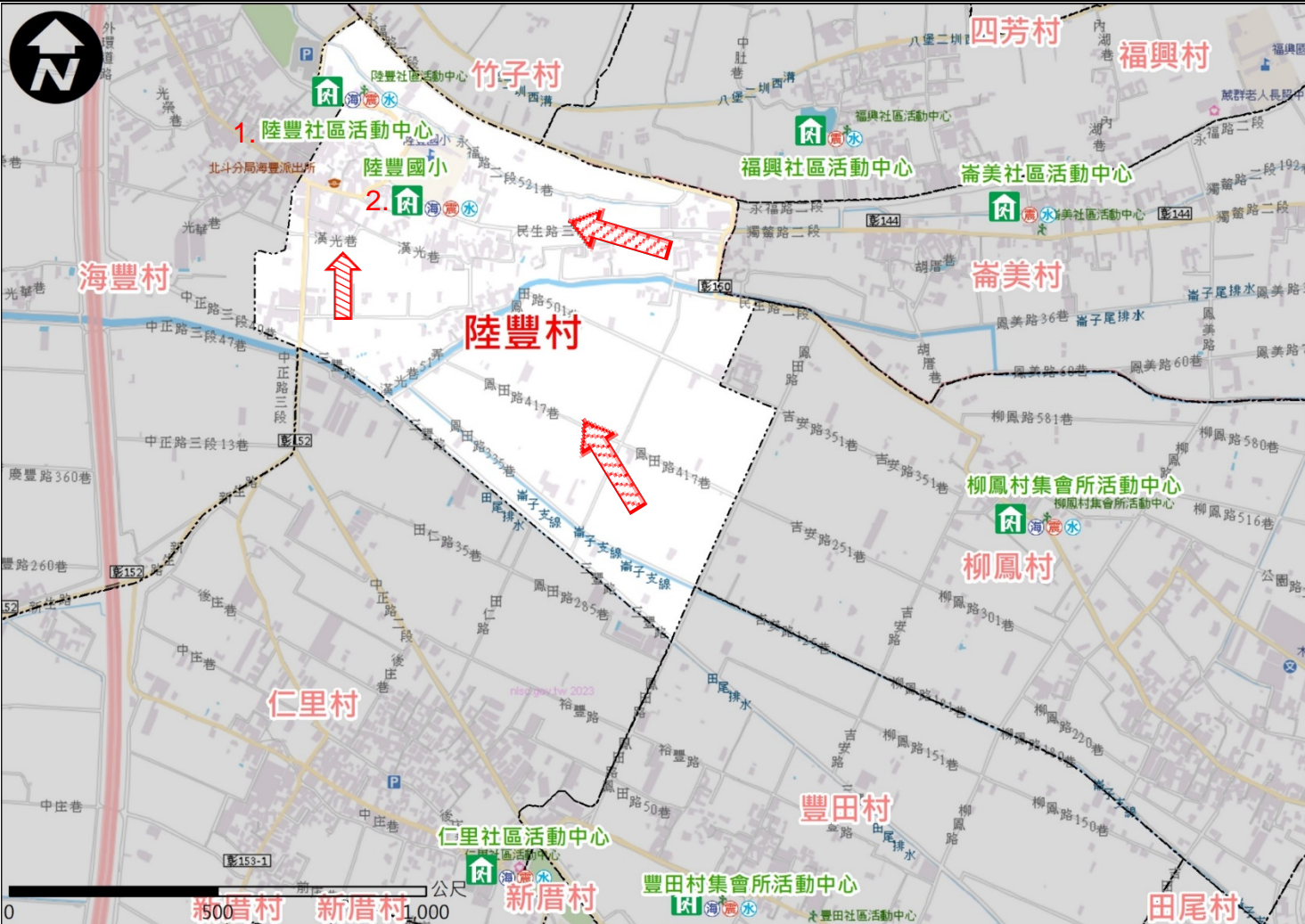
避難原則

立即進入附近防空避難場所避難

避難收容處所

- 1.名稱：陸豐社區活動中心
地址：彰化縣田尾鄉陸豐村陸豐路48號
電話：04-8233883
- 2.名稱：陸豐國小
地址：彰化縣田尾鄉陸豐村民生路3段200號
電話：04-8222563#13

田尾鄉公所112年11月製作



圖例	道路		標示				行政區域	
		國道		建議疏散避難方向		政府機關		村(里)界線
		快速道路		適用災害類型		警察機關		
		省道		避難收容處所(室內)		消防機關		
	縣(市)道		避難收容處所(室外)		學校機關			

彰化縣田尾鄉仁里村簡易疏散避難圖

防災資訊

村(里)基本資料

• 總人口數：1782人

災害通報單位

*彰化縣災害應變中心
電話:04-7512148
*田尾鄉災害應變中心
電話:04-8832171
*田尾分駐所
電話:04-8832854
*田尾消防分隊
電話: 04-8832086

緊急聯絡人

*村長：李坤極
電話：04-8831428

防災資料網站

*內政部消防署
<https://www.nfa.gov.tw/cht/index.php>
*彰化縣消防局
<http://www.chfd.gov.tw>
*彰化縣田尾鄉公所
<https://town.chcg.gov.tw/tianwei/00home/index04.aspx>

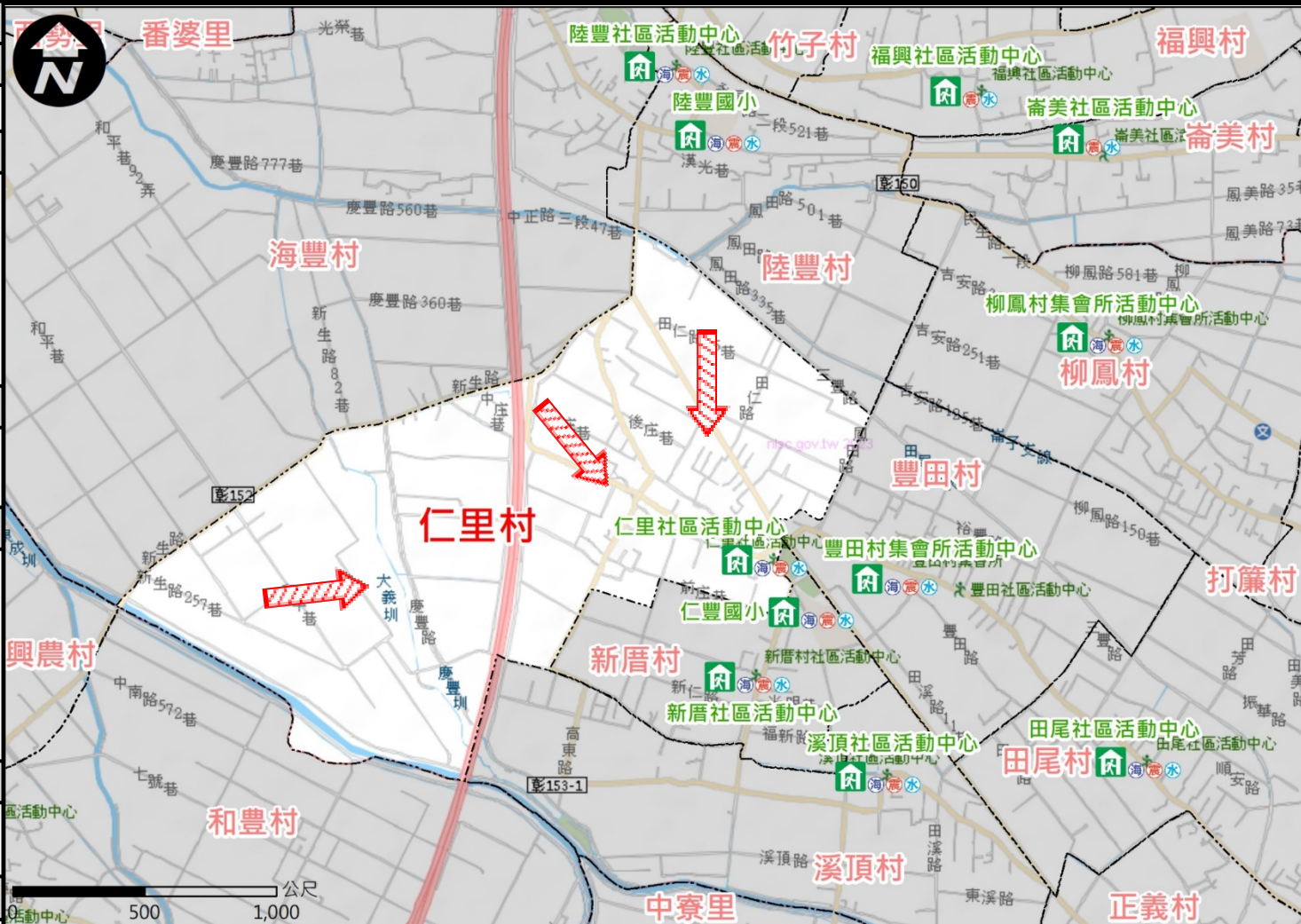
避難原則

立即進入附近防空避難場所避難

避難收容處所

名稱：仁里社區活動中心
地址：彰化縣田尾鄉仁里村
中正路二段103巷9號
電話：04-8831888

田尾鄉公所112年11月製作



圖例	道路		標示			行政區域	
		國道		建議疏散避難方向		政府機關	
		快速道路		適用災害類型		警察機關	
		省道		避難收容處所(室內)		消防機關	圖資來源： 內政部國土測繪中心
	縣(市)道		避難收容處所(室外)		學校機關		



彰化縣田尾鄉新厝村簡易疏散避難圖

防災資訊

村(里)基本資料

- 總人口數：263人

災害通報單位

- *彰化縣災害應變中心
電話:04-7512148
- *田尾鄉災害應變中心
電話:04-8832171
- *田尾分駐所
電話:04-8832854
- *田尾消防分隊
電話:04-8832086

緊急聯絡人

- *村長：羅暉杉
電話：04-8831769

防災資料網站

- *內政部消防署
<https://www.nfa.gov.tw/cht/index.php>
- *彰化縣消防局
<http://www.chfd.gov.tw>
- *彰化縣田尾鄉公所
<https://town.chcg.gov.tw/tianwei/00home/index04.aspx>

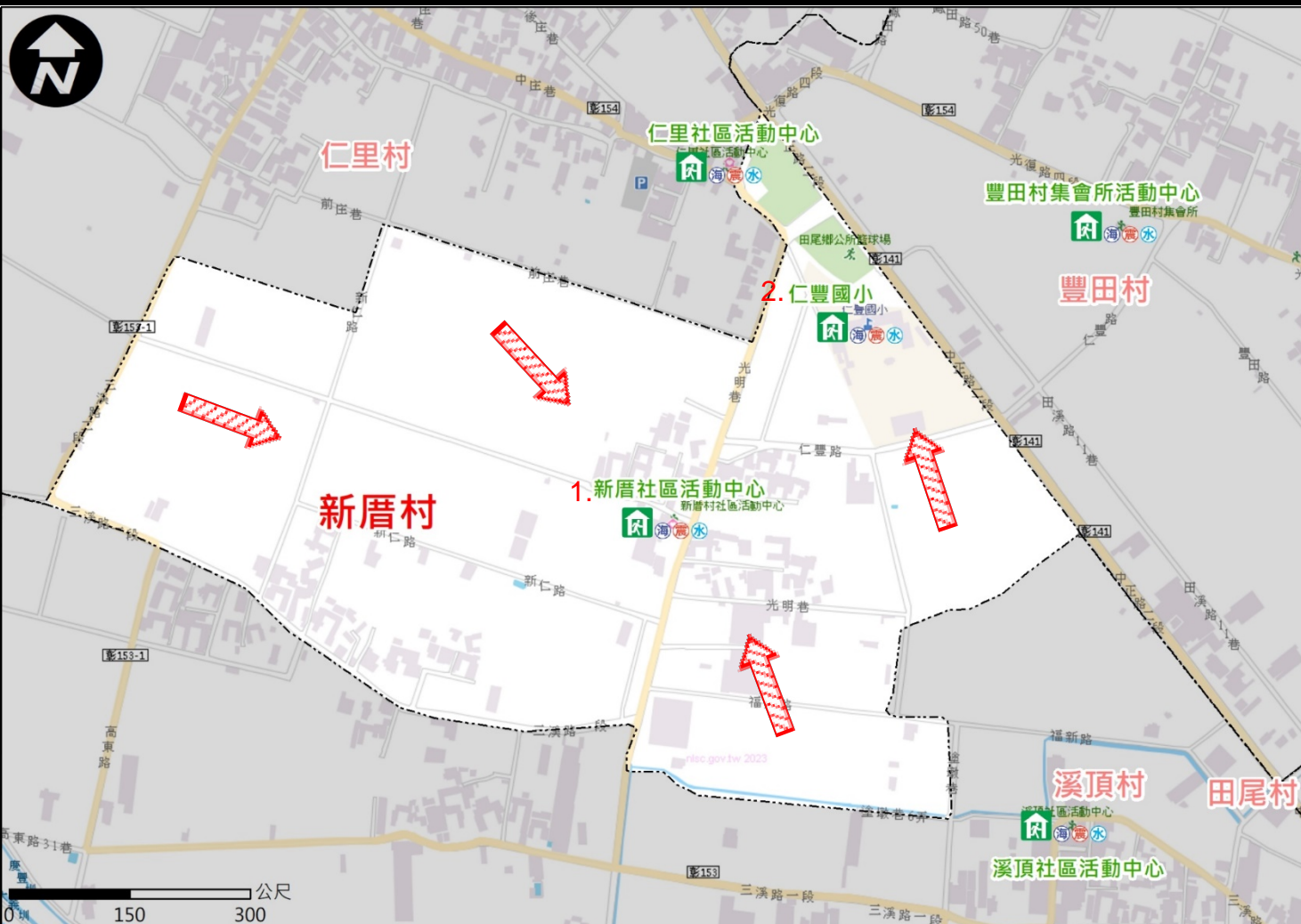
避難原則

立即進入附近防空避難場所避難

避難收容處所

- 名稱：新厝社區活動中心
地址：彰化縣田尾鄉新厝村光明巷54號
電話：04-8832295
- 名稱：仁豐國小
地址：彰化縣田尾鄉新厝村中正路二段101號
電話：04-8830347#72

田尾鄉公所112年11月製作



圖例

道路	標示			行政區域
55 國道	建議疏散避難方向	政府機關	醫療院所	村(里)界線
55 快速道路	適用災害類型	警察機關	福利機構	
55 省道	避難收容處所(室內)	消防機關	連鎖便利商店	圖資來源： 內政部國土測繪中心
AaBbYyZz 縣(市)道	避難收容處所(室外)	學校機關		

彰化縣田尾鄉溪頂村簡易疏散避難圖

防災資訊

村(里)基本資料

- 總人口數：670人

災害通報單位

- *彰化縣災害應變中心
電話:04-7512148
- *田尾鄉災害應變中心
電話:04-8832171
- *田尾分駐所
電話:04-8832854
- *田尾消防分隊
電話:04-8832086

緊急聯絡人

- *村長：顏文龍
電話：04-8830707

防災資料網站

- *內政部消防署
<https://www.nfa.gov.tw/cht/index.php>
- *彰化縣消防局
<http://www.chfd.gov.tw>
- *彰化縣田尾鄉公所
<https://town.chcg.gov.tw/tianwei/00home/index04.aspx>

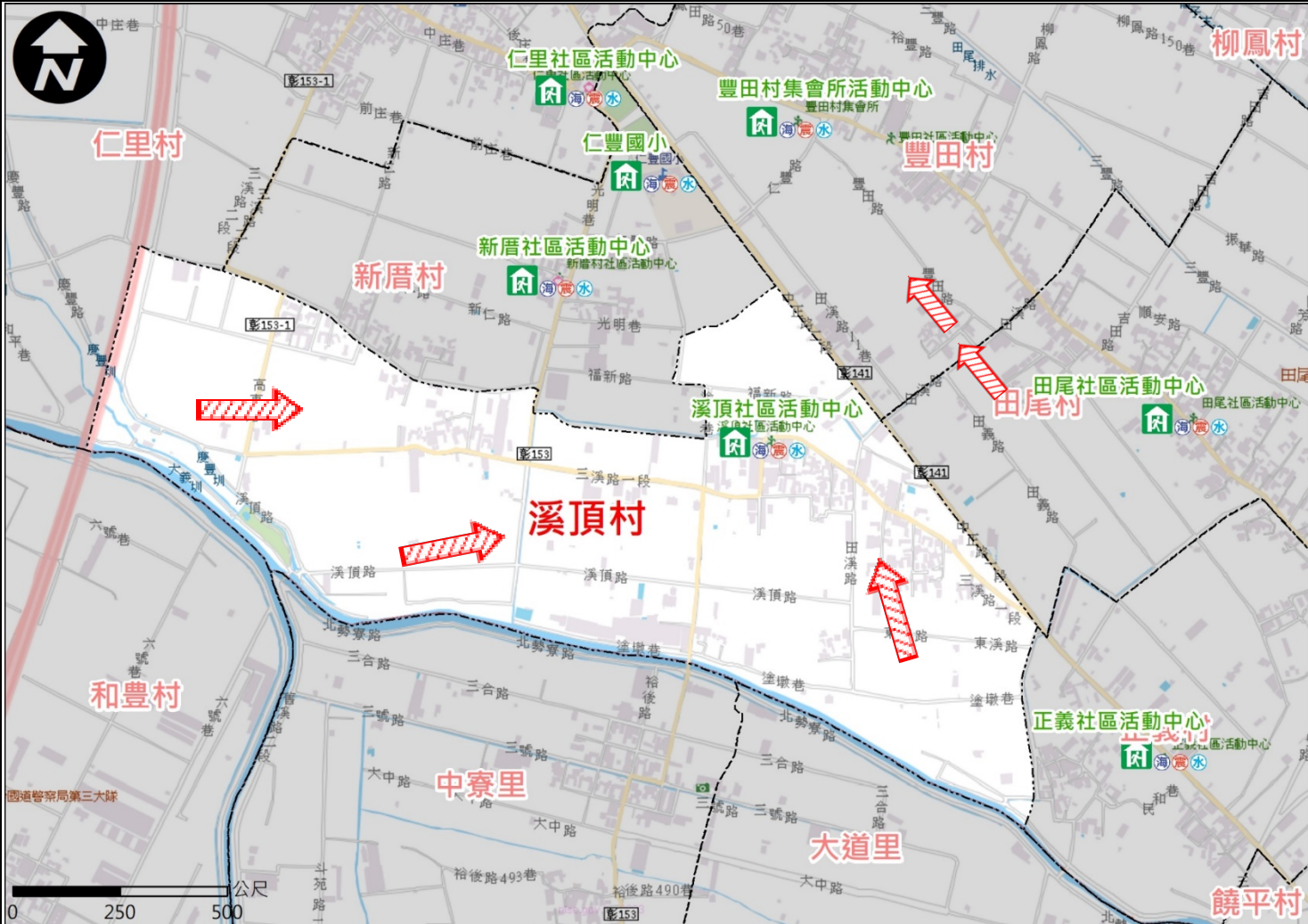
避難原則

立即進入附近防空避難場所避難

避難收容處所

名稱：溪頂社區活動中心
地址：彰化縣田尾鄉溪頂村
三溪路一段209號
電話：0935-259568

田尾鄉公所112年11月製作



圖例	道路		標示			行政區域		
		國道		建議疏散避難方向		政府機關		村(里)界線
		快速道路		適用災害類型		警察機關		
		省道		避難收容處所(室內)		消防機關		圖資來源： 內政部國土測繪中心
		縣(市)道		避難收容處所(室外)		學校機關		

彰化縣田尾鄉正義村簡易疏散避難圖

防災資訊

村(里)基本資料

• 總人口數：1039人

災害通報單位

*彰化縣災害應變中心
電話:04-7512148
*田尾鄉災害應變中心
電話:04-8832171
*田尾分駐所
電話:04-8832854
*田尾消防分隊
電話:04-8832086

緊急聯絡人

*村長：王政堅
電話：04-8835172

防災資料網站

*內政部消防署
<https://www.nfa.gov.tw/cht/index.php>
*彰化縣消防局
<http://www.chfd.gov.tw>
*彰化縣田尾鄉公所
<https://town.chcg.gov.tw/tianwei/00home/index04.aspx>

避難原則

立即進入附近防空避難場所避難

避難收容處所

名稱：正義社區活動中心
地址：彰化縣田尾鄉正義村
中正路一段232號
電話：0922-567322

田尾鄉公所112年11月製作



圖例	道路		標示			行政區域	
		國道		建議疏散避難方向		政府機關	
		快速道路		適用災害類型		警察機關	
		省道		避難收容處所(室內)		消防機關	圖資來源： 內政部國土 測繪中心
		縣(市)道		避難收容處所(室外)		學校機關	
			醫療院所		福利機構		